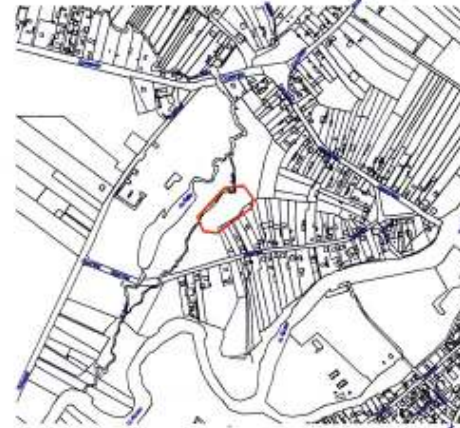


### Szkic orientacji



Skala 1:500  
Arkusz nr 1(1)

Niniejszą mapę sporządzono na podstawie  
zaktualizowanej mapy zasadniczej  
arkusz nr. 254.424.2421

Mapa aktualna na dzień 05.10.2010  
w granicach określonych linią — —

W granicach opracowania znajdują się następujące punkty osnowy III klasy

**brak**

Nie wyklucza się istnienia w terenie innych urządzeń podziemnych, o których brak informacji wynika z zażłości historycznych lub niedopełnienia obowiązku inwentaryzacji powykonawczej

Sporządzić

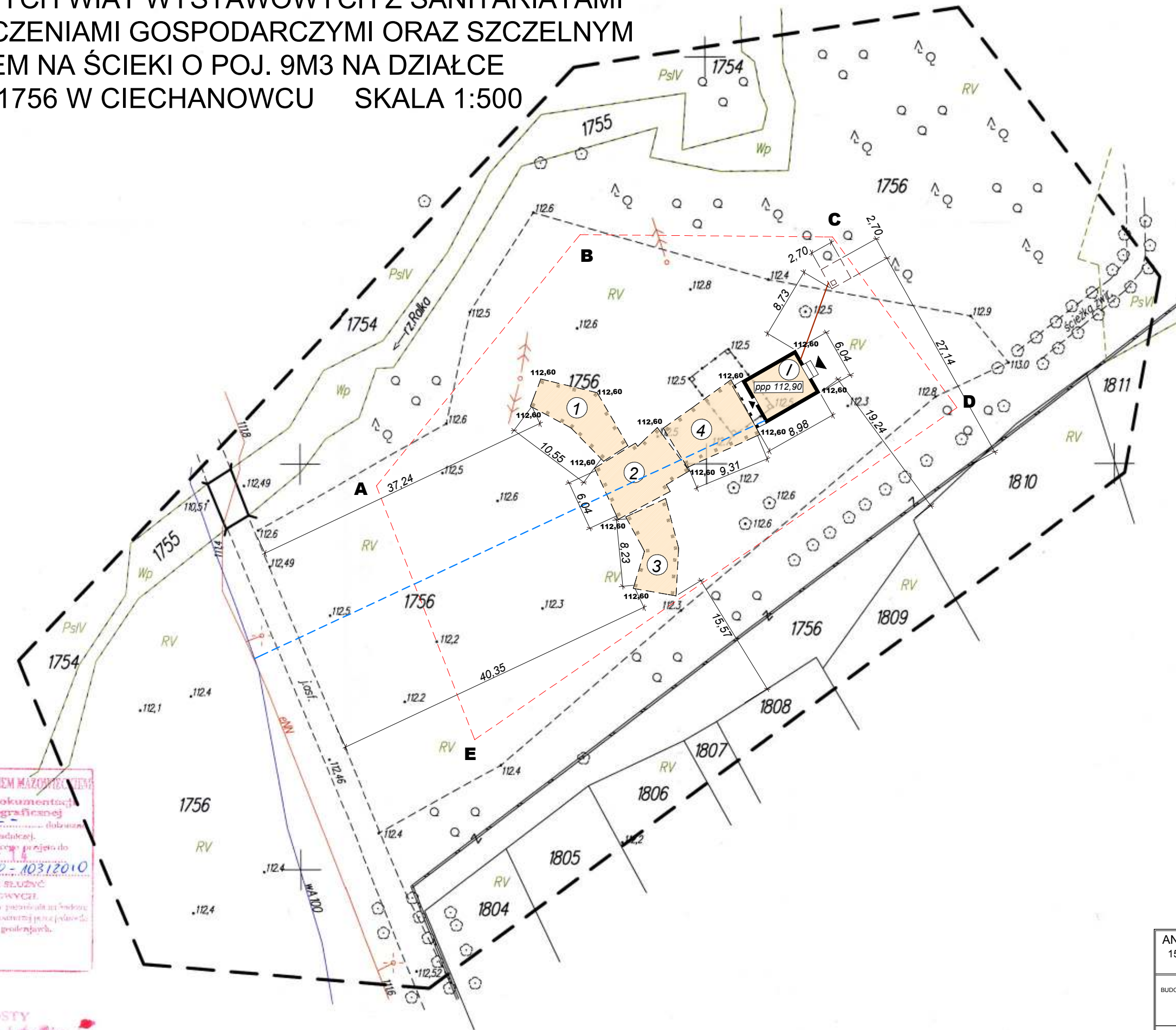
mgr inż. Zdzisław Mariusz Milewski  
Zach. Nr 15469 Kanał Gosp. Pr. i Bud.

**M-GEO**  
 Magnesium Methylate  
 12-6000 Magnesium Methylate, 100%  
 100% 100% 100% 100% 100%  
 100% 100% 100% 100% 100%  
 100% 100% 100% 100% 100%

GŁOSOWO POWIATOWE W WYSOKIM MAZOWIECKIM  
 Powiatowy Ośrodek Dokumentacji  
 Geodezyjnej i Kartograficznej  
 W obszarze urzędniczej listy ..... (dotyczy)  
 aktualizacji treści map zasadniczych.  
 Dokonywanie zgłoszeń o aktualizację danych do  
 mapy w skali .....  
 .....  
 aktualizacja map pod nr .....  
 NIEMIEJSZA MAPA MOŻE SŁUżyć  
 DO CELÓW FICHOWYCH  
 Programowane błędnie i bezskutecznie aktualizacje i poprawy danych w bazach  
 podlegają wyłączeniu z listy i nie mogą być ujęte w aktualizacji planu (planów)  
 operacyjnych do wykonania prac geodezyjnych.  
 Wysokie Maz.  
 dn .....  
 .....

Z up. STANOSTY  
mgr. *Tereza Danzla Lapinská*

Inspektor w Wydziale Geodezji,  
Kartografii, Katastru i Planowania



**ABCDE-A**

OBSZAR OBJĘTY  
OPRACOWANIEM

PROJEKTOWANE  
SANITARIATY I  
POMIESZCZENIE  
GOSPODARCZE

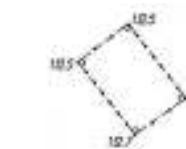


PROJEKTOWANE DREWNIANE WIATY  
WYSTAWOWE NR ① ② ③ ④



PROJEKTOWANY ZBIORNIK  
SZCZELNY NA ŚCIEKI  
O POJ 9 m<sup>3</sup>

PROJEKTOWANE PRZYŁĄCZE  
WODOCIĄGOWE  
WG. ODRĘBNEGO OPRACOWANIA



ISTNIEJĄCA WIATA DO  
PRZENIESIENIA

<b>ANDRZEJ GRAJTER PROJEKTOWANIE ARCHITEKTONICZNE</b> 15-345 Białystok, ul. Zachodnia 15a/1, tel. 85 7465172, fax. 85 7449024 <a href="http://www.agrajter.com">www.agrajter.com</a> <a href="mailto:pa@agrajter.com">pa@agrajter.com</a>			
BUDOWA	BUDOWA DREWNIANYCH WIAT WYSTAWOWYCH Z SANITARIATAMI I POMIESZCZENIAMY GOSPODARCZYMI I ZBIORNIKIEM SZCZEGÓLNYM NA ŚCIEKI O POJ.9M3 NA DZIAŁCE NR GEOD.1756 W CIECHANOWCU		NR 1
INWESTOR	Muzeum Rolnictwa im. ks. K. Kluka, ul. Pałacowa 5, 16-230 Ciechanowiec		
TEMAT	PROJEKT BUDOWLANY		
TYTUŁ	PROJEKT ZAGOSPODAROWANIA TERENU		
PROJEKTANT	mgr inż.arch. Andrzej Grajter upr.proj.arch. Nr Bt/13/90		
	04.04.2019		